



HOTĂRÂREA Nr. 44/2025

privind aprobarea alipirii unor terenuri, situate în municipiul Miercurea-Ciuc, în vederea intabulării acestora

Consiliul Local al Municipiului Miercurea Ciuc, întrunit în ședința ordinară din data de 28 februarie 2025;

Analizând Referatul de aprobare al viceprimarului Bors Béla cu nr. 7429/19.02.2025, Raportul de specialitate nr. 7431/19.02.2025 întocmit de Serviciul patrimoniu și comercial din cadrul aparatului de specialitate al primarului municipiului Miercurea-Ciuc, prin care se propune adoptarea hotărârii privind aprobarea alipirii unor terenuri, situate în municipiul Miercurea-Ciuc, str. Kas, în vederea intabulării acestora, și Certificatul de Urbanism nr. 133/18.02.2025;

Pe baza rapoartelor comisiei:

- juridice,
- economice, servicii publice și comerț,
- urbanism;

Potrivit prevederilor art. 858 și următoarele, art. 879 și nr. 880 din Cod civil;

Potrivit prevederilor art. 25 și art. 27 din Legea nr. 7/1996, cadastrului și a publicității imobiliare, republicată, cu modificările și completările ulterioare și art. 127 și următorii din Regulamentul de recepție și înscriere în evidențele de cadastru și carte funciară, aprobat prin Ordinul Directorului general al ANCPI nr. 600/2023, cu modificările și completările ulterioare;

În temeiul art. 129 alin. (2) lit. c), art. 139 alin. (1) și (3) lit. g), art. 196 alin. (1) lit. a), art. 286 alin. (4), precum art. 627 alin. (1) din OUG nr. 57/2019 privind Codul administrativ, cu modificările și completările ulterioare;

HOTĂRĂȘTE

Art.1. Se aprobă alipirea unor imobile, cu suprafață totală de 2.179 mp, aflate în domeniul public al Municipiului Miercurea-Ciuc, înscrise în Cartea Funciară nr. 68069 a localității Miercurea-Ciuc, identificat prin nr. cadastral 68069 și în Cartea Funciară nr. 65247 a localității Miercurea-Ciuc, identificat prin nr. cadastral 65247 - situate în municipiul Miercurea-Ciuc, str. Kas, conform documentației cadastrale din Anexa, care face parte integrantă din prezenta hotărâre.

Art.2. Cu aducerea la îndeplinire a prezentei hotărâri se însărcinează administratorul public Dósa Szilárd, prin Serviciul patrimoniu și comercial din cadrul aparatului de specialitate al primarului municipiului Miercurea-Ciuc.

Art. 3. Prezenta hotărâre se comunică:

- a) Instituției Prefectului Județul Harghita;
- b) Primarului municipiului Miercurea-Ciuc, domnul Korodi Attila;
- c) Viceprimarului municipiului Miercurea-Ciuc, domnul Bors Béla;
- d) Administratorului public al municipiului Miercurea-Ciuc, domnul Dósa Szilárd;
- e) Serviciului patrimoniu și comercial

Președintele ședinței
SZIKSZAI TAMÁS



Contrasemnează pentru legalitate –

Secretar general
WOHLF DOLF

Handwritten mark

**OFICIUL DE CADASTRU ȘI PUBLICITATE IMOBILIARĂ HARGHITA
BIROUL DE CADASTRU ȘI PUBLICITATE IMOBILIARĂ MIERCUREA CIUC**

Nr. de înregistrare

CERERE DE RECEPȚIE ȘI ÎNSCRIERE

MUNICIPIUL MIERCUREA CIUC cu sediul în loc Miercurea Ciuc, PTA CETATII, nr. 1, legitimat cu CUI 4245747, reprezentat prin viceprimar BORS BÉLA, CNP, fax , împuternicesc persoana fizică/juridică FODOR FERENC, conform contract/angajament nr. C408/28.03.2024 , pentru înregistrarea documentației la OCPI și vă rog să dispuneți:

I. OBIECTUL RECEPȚIEI:

- prima înscriere în sistemul integrat de cadastru și carte funciară
- recepție cadastrală și înființare carte funciară - cod 2.1.1
- recepție cu alocare număr cadastral - cod 2.1.2
- recepție cadastrală și înființare carte funciara pentru imobilele situate în regiunile de carte funciara supuse decretului lege nr. 115/1938 - cod 2.1.4
- actualizare informații cadastrale
- înscriere construcții - cod 2.6.1
- extindere/radiere construcții - cod 2.6.2
- modificarea limitei de proprietate - cod 2.6.3
- modificarea suprafeței imobilului - cod 2.6.3
- actualizare categorii de folosință/destinații - cod 2.6.3
- re-poziționare - cod 2.5.1M
- alte informații tehnice cu privire la imobil - cod 2.6.3
- anulare operațiuni cadastrale - cod 2.6.4
- înregistrarea în planul cadastral al imobilelor situate în regiunile de carte funciară supuse decretului lege nr. 115/1938
- înregistrarea în planul cadastral - cod 2.8.1
- înregistrarea în planul cadastral și efecura altor operațiuni - cod 2.8.2
- înregistrarea în planul cadastral și înscriere construcție - cod 2.8.3
- înregistrarea în planul cadastral și extindere/radiere construcție - cod 2.8.4
- documentație pentru alipire teren - cod 2.2.1

II. OBIECTUL ÎNSCRIERII:

- intabularea dreptului de proprietate asupra terenului în favoarea lui MUNICIPIUL MIERCUREA CIUC
- înscrierea operațiunii de alipire în C.F.

IMOBILUL: UAT Miercurea Ciuc

Adresă imobil							Nr. CF/ Nr. cad (IE)
Localitate	Strada (Tarla)	Număr (Parcelă)	Bloc	Scara	Etaj	Ap.	
Miercurea Ciuc	KAS	-	-	-	-	-	68069/68069 65247/65247 (I)

ACTUL JURIDIC care justifică cererea, anexat în original sau în copie legalizată :

- CU nr. /2025


Solicite comunicarea răspunsului:

- prin poștă
- la sediul biroului teritorial
- email.....
- online în sistemul integrat de cadastru și carte funciară.....

Persoana care păstrează originalul sau copia legată a înscrisurilor certificate în condițiile art.281 alin (2) din Legea nr.7/1996, republicată cu modificările și completările ulterioare***** este: solicitant - MUN. MIERCUREA CIUC

Semnătura I

.....



Serviciu achitat cu chitanța nr.	Data	Suma	Cod serviciu ANCF

Prin semnarea prezentei cereri mă oblig să respect dispozițiile Legii nr. 190/2018 privind măsuri de punere în aplicare a Regulamentului (UE) 2016/679 și ale Regulamentului (UE) nr. 679/2016 al Parlamentului European și al Consiliului din 27 aprilie 2016 privind protecția persoanelor fizice în ceea ce privește prelucrarea datelor cu caracter personal și privind libera circulație a acestor date și de abrogare a Directivei 95/46/CE (Regulamentul general privind protecția datelor), în sensul nedivulgării informațiilor cu caracter personal despre care am luat cunoștință.

Notă: Oficiul de Cadastru și Publicitate Imobiliară, instituție publică cu personalitate juridică aflată în subordinea Agenției Naționale de Cadastru și Publicitate Imobiliară, prelucrează date cu caracter personal furnizate de dumneavoastră: nume, prenume, serie și număr act de identitate, cod numeric personal, adresa poștală etc.

Datele cu caracter personal sunt prelucrate de către operator în vederea îndeplinirii competențelor legale privind evidențele de cadastru și carte funciară și pot fi comunicate numai destinatarilor abilitați prin acte normative (Codul civil, Codul de procedură civilă,

Codul fiscal, alte legi speciale), inclusiv organelor de poliție, parchetelor, instanțelor sau altor autorități publice, în condițiile legii. În acest sens vă informăm și vă asigurăm că am luat măsuri tehnice și organizatorice adecvate pentru protejarea datelor dumneavoastră.

În exercitarea drepturilor dumneavoastră prevăzute de Regulamentul nr. 679/2016 privind protecția persoanelor fizice în ceea ce privește prelucrarea datelor cu caracter personal și privind libera circulație a acestor date, dar și pentru orice alte informații suplimentare legate de protecția datelor cu caracter personal vă puteți adresa responsabilului cu protecția datelor, la adresa rdp_harghita@ancpi.ro, formulând o cerere scrisă, datată și semnată sau la Telefon: 0266 371018.

OFICIUL DE CADASTRU ȘI PUBLICITATE IMOBILIARĂ HARGHITA
 BIROUL DE CADASTRU ȘI PUBLICITATE IMOBILIARĂ MIERCUREA CIUC

DECLARAȚIE

MUNICIPIUL MIERCUREA CIUC cu sediul in loc Miercurea Ciuc, PTA CETATII, nr. 1, legitimat cu CUI 4245747, reprezentat prin viceprimar BORS BÉLA, CNP [redacted] tel/fax , prin prezenta declar pe propria răspundere, în calitate de proprietar al imobilului situat în UAT Miercurea Ciuc localitatea Miercurea Ciuc, str. KAS, sub sancțiunile prevăzute de Codul penal, cu privire la falsul în declarații, că:

am indicat persoanei autorizate limitele si vecinii imobilului, în vederea întocmirii documentației cadastrale;

am fost informat(ă) și solicit înscrierea în evidențele de cadastru și carte funciară a suprafeței rezultate din măsurători de ___2179___ mp, comunicată de persoana autorizată;

am fost informat(ă) și sunt de acord cu poziționarea incertă a imobilului și a consecințelor ce decurg din acest lucru;

am adus la cunoștința tuturor proprietarilor informațiile mai sus menționate, aceștia fiind de acord cu întocmirea documentației și înregistrarea ei la OCPI


imobilul **nu se află în litigiu**/se află în litigiu - cu imobilul ID , nr. dosar , instanța obiect

Îmi asum întreaga răspundere pentru punerea la dispoziția persoanei autorizate FODOR FERENC/autorizație categoria B serie HR nr. 0155 a următoarelor acte doveditoare ale dreptului de proprietate _____ CU nr. /2025 _____, în vederea identificării limitelor bunului imobil măsurat, pentru executarea documentației cadastrale, participând la măsurătoare.

DATA: 12.02.2025

Proprietar

(semnătură)



Prin semnarea prezentei cereri mă oblig să respect dispozițiile Legii nr. 190/2018 privind măsuri de punere în aplicare a Regulamentului (UE) 2016/679 și ale Regulamentului (UE) nr. 679/2016 al Parlamentului European și al Consiliului din 27 aprilie 2016 privind protecția persoanelor fizice în ceea ce privește prelucrarea datelor cu caracter personal și privind libera circulație a acestor date și de abrogare a Directivei 95/46/CE (Regulamentul general privind protecția datelor), în sensul nedivulgării informațiilor cu caracter personal despre care am luat cunoștință.

Notă: Oficiul de Cadastru și Publicitate Imobiliară, instituție publică cu personalitate juridică aflată în subordinea Agenției Naționale de Cadastru și Publicitate Imobiliară, prelucrează date cu caracter personal furnizate de dumneavoastră: nume, prenume, serie și număr act de identitate, cod numeric personal, adresa poștală etc.

Datele cu caracter personal sunt prelucrate de către operator în vederea îndeplinirii competențelor legale privind evidențele de cadastru și carte funciară și pot fi comunicate numai destinatarilor abilitați prin acte normative (Codul civil, Codul de procedură civilă,

Codul fiscal, alte legi speciale), inclusiv organelor de poliție, parchetelor, instanțelor sau altor autorități publice, în condițiile legii. În acest sens vă informăm și vă asigurăm că am luat măsuri tehnice și organizatorice adecvate pentru protejarea datelor dumneavoastră.

În exercitarea drepturilor dumneavoastră prevăzute de Regulamentul nr. 679/2016 privind protecția persoanelor fizice în ceea ce privește prelucrarea datelor cu caracter personal și privind libera circulație a acestor date, dar și pentru orice alte informații suplimentare legate de protecția datelor cu caracter personal vă puteți adresa responsabilului cu protecția datelor, la adresa rp_d_harghita@ancpi.ro, formulând o cerere scrisă, datată și semnată sau la Telefon: 0266 371018.

Calculul analitic al suprafețelor

pentru imobilul: Intravilan, Str. KAS, Loc. Miercurea Ciuc, Jud. HARGHITA

NRCAD:

SUPRAFAȚA [mp]: 2179

PERIMETRUL [m]: 640.33

Sistemul de coordonate: Sistem de proiecție Stereografic 1970

Nr. punct1	Nr. punct2	Orientare	Distanța [m]	X	Y
1	2	372.4992	27.83	542903.287	562903.172
2	3	372.5113	27.76	542928.557	562891.522
3	4	372.4998	27.61	542953.768	562879.905
4	5	72.5028	6.50	542978.839	562868.347
5	6	371.6384	2.74	542981.560	562874.250
6	7	67.1422	2.80	542984.029	562873.071
7	8	172.4786	2.73	542985.409	562875.503
8	9	172.4883	32.10	542982.934	562876.645
9	10	174.8668	0.01	542953.788	562890.088
10	11	172.4875	31.97	542953.776	562890.093
11	12	172.4868	6.03	542924.748	562903.482
12	13	172.4875	31.98	542919.276	562906.006
13	14	172.4868	32.69	542890.235	562919.401
14	15	172.4919	3.36	542860.551	562933.093
15	16	173.0092	28.98	542857.500	562934.500
16	17	172.9872	29.00	542831.090	562946.420
17	18	172.3295	29.00	542804.660	562958.360
18	19	172.3003	28.99	542778.360	562970.570
19	20	70.7969	0.91	542752.070	562982.790
20	21	172.2288	35.56	542752.472	562983.604
21	22	139.7038	2.72	542720.240	562998.630
22	23	78.9230	13.77	542718.650	563000.840
23	24	196.7381	0.04	542723.125	563013.859
24	25	266.1461	0.99	542723.086	563013.861
25	26	279.7234	12.96	542722.583	563013.006
26	27	269.6408	8.38	542718.526	563000.702
27	28	3.7962	0.07	542714.679	562993.256
28	29	395.3040	0.64	542714.746	562993.260
29	30	387.1342	0.67	542715.382	562993.213
30	31	382.8710	0.62	542716.036	562993.079
31	32	374.0025	0.91	542716.638	562992.913
32	33	372.9078	0.62	542717.470	562992.553
33	34	372.7154	34.71	542718.037	562992.296
34	35	372.3392	7.36	542749.610	562977.870
35	36	372.2798	17.12	542756.290	562974.770
36	37	372.3053	4.53	542771.810	562967.550
37	38	372.3295	29.00	542775.920	562965.640
38	39	372.9891	28.98	542802.220	562953.430
39	40	372.9782	28.99	542828.630	562941.500
40	41	270.7396	3.78	542855.050	562929.560
41	42	372.5056	26.94	542853.375	562926.176
42	1	372.5065	28.02	542877.838	562914.901

Data: 12.02.2025



MEMORIU TEHNIC

1. **Adresa imobil:** Loc. Miercurea Ciuc, Str. KAS
2. **Tipul lucrării:** Comasare
3. **Suprafata planului supus receptiei:** 2179 mp
4. **Scurtă prezentare a scopului întocmirii lucrării și/sau a situației tehnice și juridice/istoricului:** Comasare imobilele cu nr. cad 65247, 68069
5. **Descrierea generala a operatiunilor efectuate in faza de documentare a lucrarii, localizarea si identificarea imobilului, descrierea constructiei**

Pentru intocmirea documentatiei cadastrale avand ca obiect imobilul situat in Loc. Miercurea Ciuc, Str. KAS, avand categorie de folosinta Drum, impreuna cu proprietarul la fata locului sa identificat amplasamentul imobilului pe limite naturale, dupa care s-a efectuat masuratorile, si s-a analizat situatia existenta conform datelor si documentelor detinuta de proprietar.

6. Operațiuni de specialitate realizate*:

Ridicarea topografica s-a executat in sistemul de proiectie Sterografic70, cu Rover GPS-RTK South S82-V folosind serviciul ROMPOS, prin metoda VRS – RTK. Prelucrarea masuratorilor a fost realizat cu programul de calcule topografice Mapsys, iar rezultatele obtinute au incadrat in tolerantele admise.

Data întocmirii: 12.02.2025

Semnătura și ștampila
(persoană autorizată)

*) Se vor prezenta la solicitarea oficiului teritorial în format analogic și digital



Plan de amplasament și delimitare a imobilului cu propunerea de alipire

Nr. cadastral		Suprafața măsurată a imobilului (mp)		Adresa imobil			
65247,68069		2179		Intravilan, Str. KAS, Loc. Miercurea Ciuc, Jud. HARGHITA			
Nr. Cartea Funciară				Unitatea Administrativ Teritorială (UAT)			
				Miercurea Ciuc			
Situția actuală (Înainte de alipire)				Situția viitoare (după alipire)			
Nr. cad.	Suprafața (mp)	Categorie de folosință	Descrierea imobilului	Nr. cad.	Suprafața (mp)	Categorie de folosință	Descrierea imobilului
65247	891	DR					
68069	1288	DR			2179	DR	
Total	2179	-	-	-	2179	-	-



Executant: FODOR FERENC
 Confirma executarea măsurătorilor la teren, corectitudinea înlocuirii documentelor și corespondența acestora cu realitatea din teren
 Semnătura și ștampila

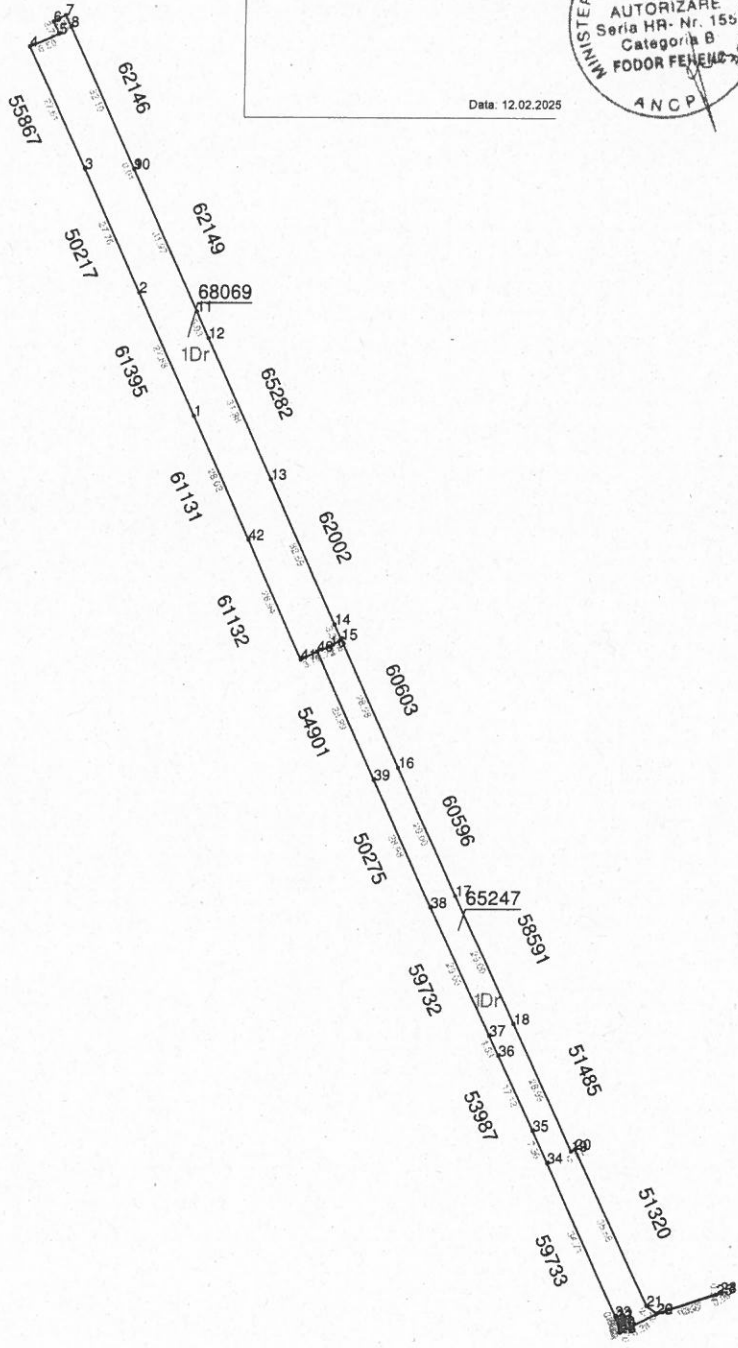


Data: 12.02.2025

Inspector
 Confirma introducerea imobilului în baza de date integrată și atribuirea numărului cadastral
 Semnătura și parafa

Ștampila BCPI

Data



562844 562900 563000 563096
 543074 543000 542900 542800 542700 542694
 562844 562900 563000 563096

Plan de amplasament și delimitare a imobilului

ANEXA NR. 1.35 la regulamentul...

Nr. cadastral	Suprafața măsurată a imobilului (mp)	Adresa imobil
	2179	Intravilan, Str. KAS, Loc. Miercurea Ciuc, Jud. HARGHITA

Nr. Cartea Funciară	Unitatea Administrativ Teritorială (UAT)
	Miercurea Ciuc

A. Date referitoare la teren

Nr. parcelă	Categorie de folosință	Suprafața (mp)	Mențiuni
1	DR	2179	
Total		2179	

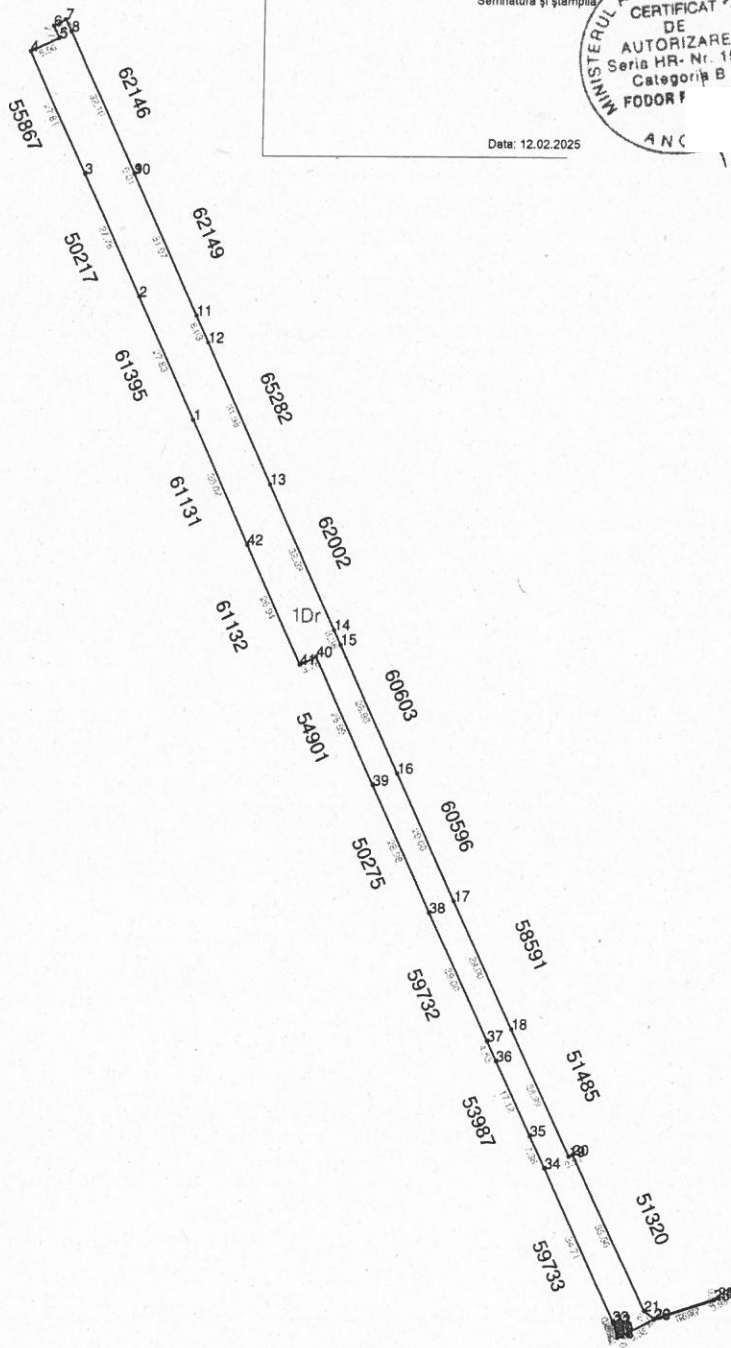
B. Date referitoare la construcții

Cod	Destinație	Suprafața construită la sol (mp)	Mențiuni
-	-	-	-
Total		-	

Suprafața totală măsurată a imobilului = 2179 mp
Suprafața din act = 2179 mp



1:1000



Executant: FODOR FERENC
Confirm executarea măsurătorilor la teren, corectitudinea întocmirii documentației și corespondența acestora cu realitatea din teren.
Semnătura și ștampila



Data: 12.02.2025

Inspector
Confirm introducerea imobilului în baza de date integrată și atribuirea numărului cadastral.
Semnătura și parafa

Ștampila BCPI

Data

**EXTRAS DE CARTE FUNCİARĂ
PENTRU INFORMARE**

Carte Funciară Nr. 65247 Miercurea Ciuc

Cod verificare
100186205042



A. Partea I. Descrierea Imobilului

TEREN Intravilan

Adresa: Loc. Miercurea Ciuc, Str KAS, Jud. Harghita

Nr. Crt	Nr. cadastral Nr. topografic	Suprafața* (mp)	Observații / Referințe
A1	65247	891	Teren neimpregmuit;

B. Partea II. Proprietari și acte

Înscrieri privitoare la dreptul de proprietate și alte drepturi reale		Referințe
3051 / 05/02/2018		
Contract De Donatie nr. 395/2006 emis de B.N.P.Balogh Edit;		
B2	Intabulare, drept de PROPRIETATEcu titlu de donație, dobandit prin Conventie, cota actuala 87/936	A1
1) CONSILIUL LOCAL AL MUNICIPIULUI MIERCUREA CIUC		
OBSERVATII: pozitie transcrisa din CF 60492/Miercurea Ciuc, inscrisa prin incheierea nr. 2569 din 28/03/2006; (provenita din conversia CF 4042/N)		
B4	Intabulare, drept de PROPRIETATEcu titlu de donație, dobandit prin Conventie, cota actuala 349/936	A1
1) CONSILIUL LOCAL AL MUNICIPIULUI MIERCUREA CIUC		
OBSERVATII: pozitie transcrisa din CF 60493/Miercurea Ciuc, inscrisa prin incheierea nr. 2569 din 28/03/2006; (provenita din conversia CF 4042/N)		
Contract De Donatie nr. 394/2006 emis de B.N.P.Balogh Edit;		
B6	Intabulare, drept de PROPRIETATEcu titlu de donație, dobandit prin Conventie, cota actuala 437/936	A1
1) CONSILIUL LOCAL AL MUNICIPIULUI MIERCUREA CIUC		
OBSERVATII: pozitie transcrisa din CF 60494/Miercurea Ciuc, inscrisa prin incheierea nr. 2561 din 28/03/2006; (provenita din conversia CF 4043/N)		
Contract De Donatie nr. 1362/2008 emis de BNP Comsia Alexandru;		
B8	Intabulare, drept de PROPRIETATEcu titlu de donatie,domeniu public, dobandit prin Conventie, cota actuala 63/936	A1
1) MUNICIPIUL MIERCUREA-CIUC		
OBSERVATII: pozitie transcrisa din CF 62627/Miercurea Ciuc, inscrisa prin incheierea nr. 19634 din 22/12/2008; (provenita din conversia CF 6155/N)		
5576 / 12/02/2021		
Inscris Sub Semnatura Privata nr. Documentație cadastrală, din 12/02/2021 emis de PJA SC AMD Topografie SRL;		
B13	Se înscrie repositionarea imobilului	A1

C. Partea III. SARCINI .

Inscrieri privind dezmembrămintele dreptului de proprietate, drepturi reale de garanție și sarcini	Referințe
NU SUNT	

Punct început	Punct sfârșit	Lungime segment (** (m)
13	14	2.73
15	16	28.98
17	18	4.532
19	20	7.364
21	22	0.623
23	24	0.624
25	26	0.638
27	1	8.381

Punct început	Punct sfârșit	Lungime segment (** (m)
14	15	28.993
16	17	28.996
18	19	17.117
20	21	34.713
22	23	0.907
24	25	0.668
26	27	0.067

** Lungimile segmentelor sunt determinate în planul de proiecție Stereo 70 și sunt rotunjite la 1 milimetru.

*** Distanța dintre puncte este formată din segmente cumulate ce sunt mai mici decât valoarea 1 milimetru.

Extrasul de carte funciară generat prin sistemul informatic integrat al ANCPI conține informațiile din cartea funciară active la data generării. Acesta este valabil în condițiile prevăzute de art. 7 din Legea nr. 455/2001, coroborat cu art. 3 din O.U.G. nr. 41/2016, exclusiv în mediul electronic, pentru activități și procese administrative prevăzute de legislația în vigoare. Valabilitatea poate fi extinsă și în forma fizică a documentului, fără semnătură olografă, cu acceptul expres sau procedural al instituției publice ori entității care a solicitat prezentarea acestui extras.

Verificarea corectitudinii și realității informațiilor conținute de document se poate face la adresa www.ancpl.ro/verificare, folosind codul de verificare online disponibil în anet. Codul de verificare este valabil 30 de zile calendaristice de la momentul generării documentului.

Data și ora generării,

13/02/2025, 08:58

**EXTRAS DE CARTE FUNCİARĂ
 PENTRU INFORMARE**

Carte Funciară Nr. 68069 Miercurea Ciuc

Cod verificare
 100186204979



A. Partea I. Descrierea imobilului

TEREN Intravilan

Adresa: Loc. Miercurea Ciuc, Str SUMULEU, Jud. Harghita

Nr. Crt	Nr. cadastral Nr. topografic	Suprafața* (mp)	Observații / Referințe
A1	68069	1.288	

B. Partea II. Proprietari și acte

Înscrieri privitoare la dreptul de proprietate și alte drepturi reale		Referințe
17660 / 23/05/2022		
Act Notarial nr. Contract de donație nr. 880, din 20/05/2022 emis de B.N.P. Szabo Noemi;		
B4	Intabulare, drept de PROPRIETATE cu titlu de donație ca domeniu public, dobândit prin Convenție, cota actuala 1/1 1) MUNICIPIUL MIERCUREA-CIUC	A1

C. Partea III. SARCINI .

Inscrieri privind dezmembrările dreptului de proprietate, drepturi reale de garanție și sarcini	Referințe
NU SUNT	

Punct început	Punct sfârșit	Lungime segment (m)
6	7	3.36
7	8	32.69
8	9	31.981
9	10	6.027
10	11	31.966
11	12	0.013
12	13	32.097
13	14	2.725
14	15	2.797
15	16	2.736
16	17	6.5
17	18	27.607
18	19	27.758
19	1	27.827

** Lungimile segmentelor sunt determinate în planul de proiecție Stereo 70 și sunt rotunjite la 1 milimetru.

*** Distanța dintre puncte este formată din segmente cumulate ce sunt mai mici decât valoarea 1 milimetru.

Extrasul de carte funciară generat prin sistemul informatic integrat al ANCPİ conține informațiile din cartea funciară active la data generării. Acesta este valabil în condițiile prevăzute de art. 7 din Legea nr. 455/2001, coroborat cu art. 3 din O.U.G. nr. 41/2016, exclusiv în mediul electronic, pentru activități și procese administrative prevăzute de legislația în vigoare. Valabilitatea poate fi extinsă și în forma fizică a documentului, fără semnătură olografă, cu acceptul expres sau procedural al instituției publice ori entității care a solicitat prezentarea acestui extras.

Verificarea corectitudinii și realității informațiilor conținute de document se poate face la adresa www.ancpi.ro/verificare, folosind codul de verificare online disponibil în anet. Codul de verificare este valabil 30 de zile calendaristice de la momentul generării documentului.

Data și ora generării,
13/02/2025, 08:57

PREȘEDINTE DE ȘEDINȚĂ
SZIKSZAI TAMÁS

SECRETARUL GENERAL AL
U.A.T. MUNICIPIULUI
MIERCUREA-CIUC
WOHLER F